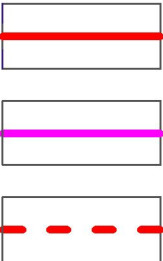


Генеральный план администрации Нижнеладеховского сельского поселения  
Пестяковского муниципального района Ивановская область  
Схема функционального зонирования д. Дубовичье  
(совмещенная со схемой зон с особыми условиями использования территории )




Зоны с особыми условиями использования территории

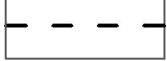
Границы населенного пункта



Существующая граница населенного пункта  
Уточняемая граница населенного пункта



Охранная зона



Санитарно-защитная зона



Водоохранная зона



Прибрежная защитная полоса



Зона санитарной охраны источников питьевого водоснабжения

Инженерные сети

Существ.	Перспект.	Наименование
Газопровод		
		Магистральный газопровод
		Распределительный газопровод
		Газораспределительный пункт
Электроснабжение		
		ВЛ 35 кВ и более
		менее 35 кВ
		Трансформаторная подстанция
		Подстанция
Водоснабжение		
		Водопровод
		Артезианская скважина
		Водонапорная башня
Улично-дорожная сеть		
		сервитут проезд
		Автобусная остановка
		Мост

Функциональные зоны

	Жилая зона
	Общественно-деловая зона
	Зона для ведения личного подсобного хозяйства
	Зона территорий общего пользования
	Зона сельскохозяйственного использования
	Зона производственного использования
	Зона инженерной и транспортной инфраструктуры
	Зона специального назначения
	Зона рекреационного назначения

Площадь	41,52 га
Электроснабжение	от ТП №
Водоснабжение	индивид./колодец
Водоотведение	отсутствует
Газоснабжение	перспективное